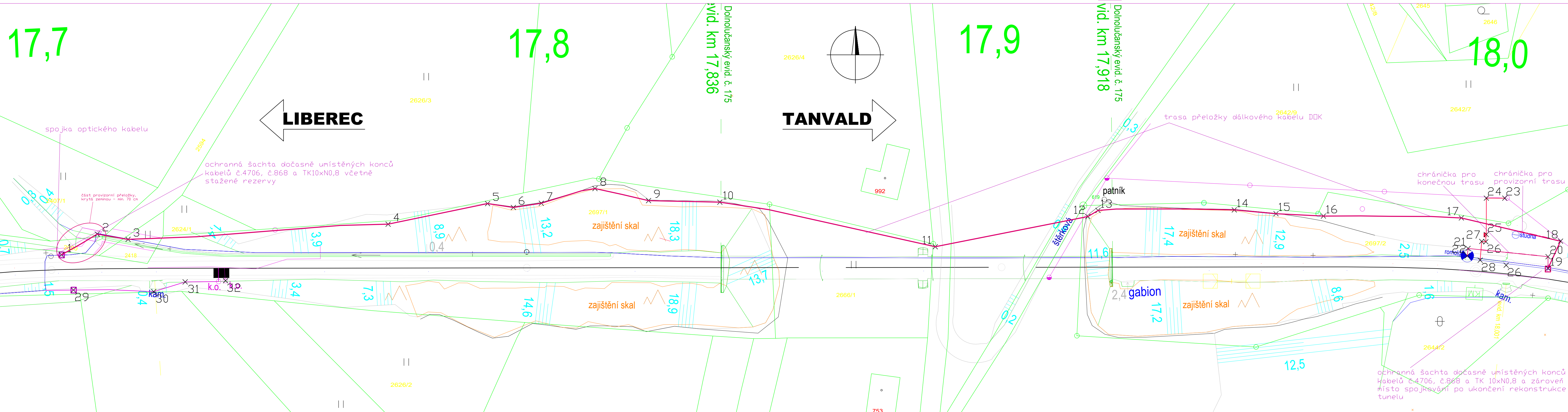


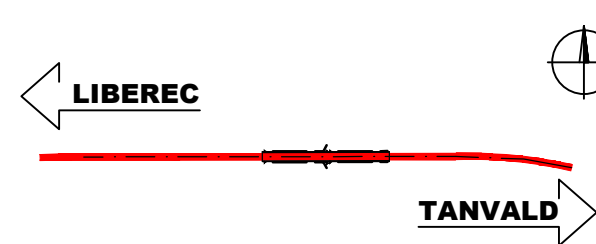







Pro finální uložení kabelů je mimo tunel trasa shodná se stavem před rekonstrukcí.
Optický sdělovací kabel jenutno po dobu rekonstrukce přeložit

 Kabelová ochranná šachta



 <div>EVROPSKÁ UNIE Evropské strukturální a investiční fondy Operační program Doprava</div>						<div>Ministerstvo dopravy Státní fond dopravní infrastruktury</div> 					
Jiná ověření:						Paré:					
<div>Orientační schéma: </div>						<div>Razítka oprávněné osoby: <div>Podpis: _____ Datum: _____</div></div>					
Revize:		Datum:		Popis:				Kontroloval:			
O00		27.10.2023		Definitivní odevzdání dokumentace				Ing. Václav Koch			
Stavebník/Investor:				Správa železnic, státní organizace				 SPRÁVA ŽELEZNIC			
Adresa:				Dlážděná 1003/7, 110 00 Praha 1							
Zástupce investora:				Ing. Jiří Záruba							
Adresa:				Ke Štvanici 656/3, 186 00 Praha 8 - Karlín							
Zhotovitel díla:				Sdružení "SAGAMB Liberec - Tanvald"							
Adresa:				Novodvorská 1010/14, 142 00, Praha 4 - Lhotka							
Kontakt:				T: +420 261 344 100 E: info@sagasta.cz							
Zhotovitel části/objektu:				SAGASTA s.r.o.							
Adresa:				Novodvorská 1010/14, 142 00, Praha 4 - Lhotka							
Kontakt:				T: +420 261 344 100 E: info@sagasta.cz							
Hlavní projektant (HIP):				Ing. Libor Mařík 		Specialista:		Ing. Zbyněk Lejšek 			
Název stavby/akce:				REKONSTRUKCE DOLNOLUČANSKÉHO TUNELU V TRATI LIBEREC - HARRACHOV				Označení investora: S631600409			
Název části:				SDĚLOVACÍ ZAŘÍZENÍ				Zakázka: 120 142			
Název objektu/díli části:				PŘELOŽKA SDĚLOVACÍCH KABELŮ				Označení části: D.1.2.5			
								Označení objektu/komplexu: PS 01-02-50			
Název přílohy:				VYTÝČOVACÍ VÝKRES				Číslo přílohy (typ/pořadí): 2.002			
Název dílčí části přílohy:								Stupeň dokumentace: DSP+PDPS			
Odpovědný projektant: Ing. Václav Koch				Zpracovatel přílohy: Ing. Zbyněk Lejšek				Měřítko: 1:400 Formáty: 5 x A4			
Kraj: Liberecký				Katastrální území: Lučany nad Nisou [688258]				TUDU: 167114			
S kód:				Stupeň dokumentace: Část:				Objekt:			
5 1 3 5 2 0 0 3 3				P D P S D 1 2 5 -				P S 0 1 0 2 5 0			
								Podobojekt: X X			
								Příloha: 2 0 0 2			
								Revize: 0 0 0			